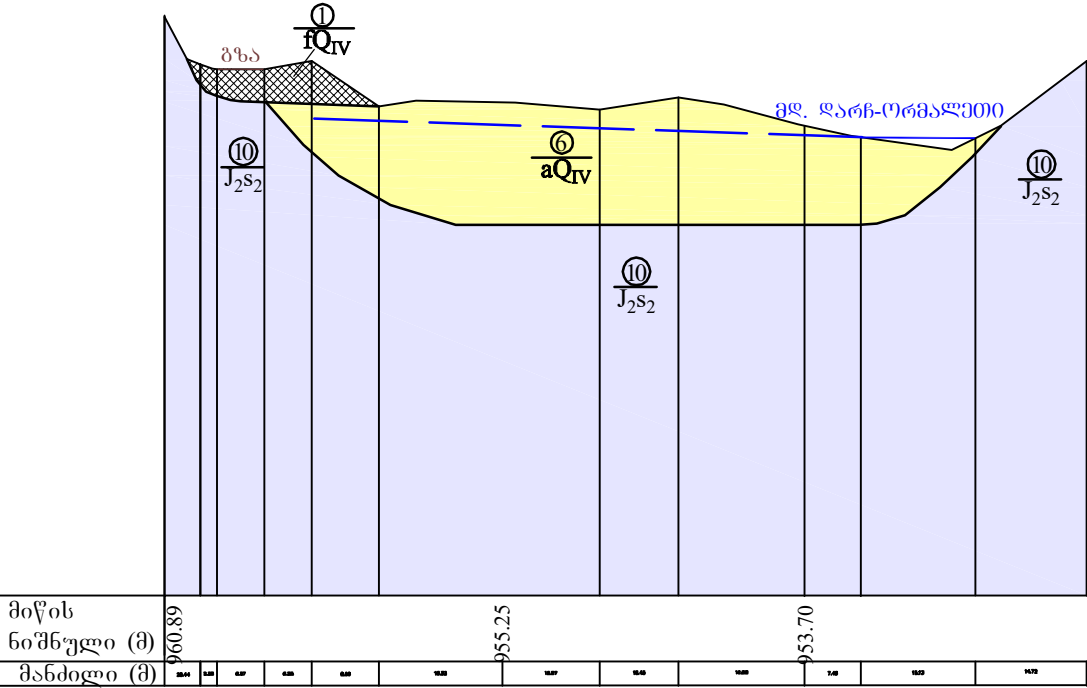
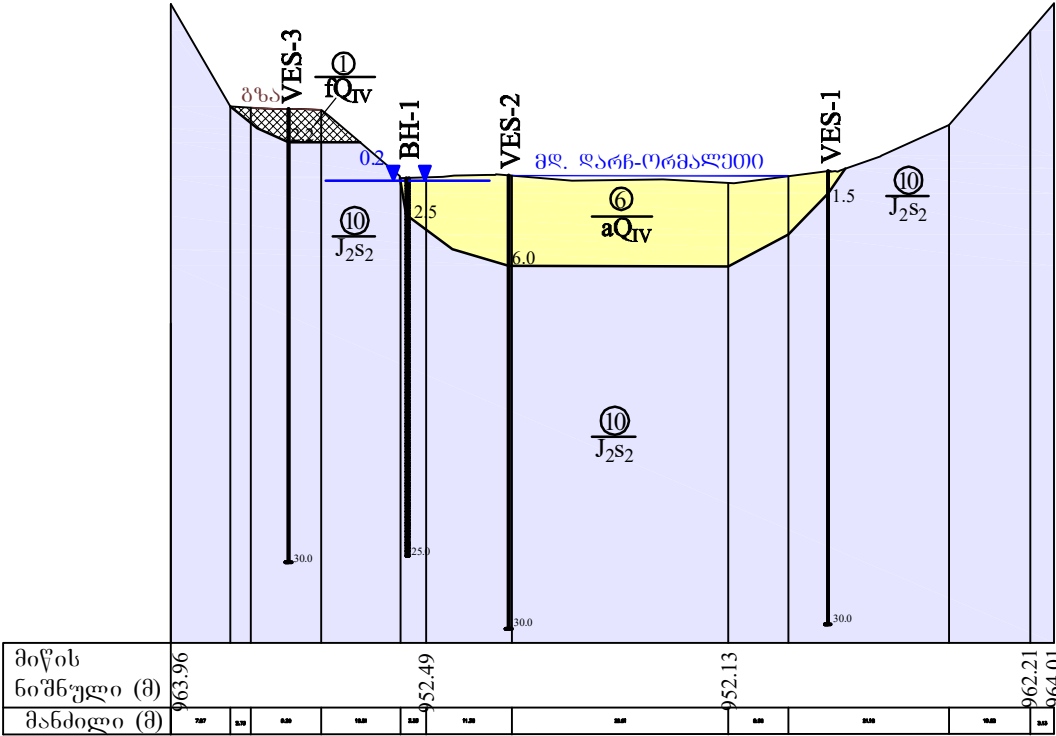


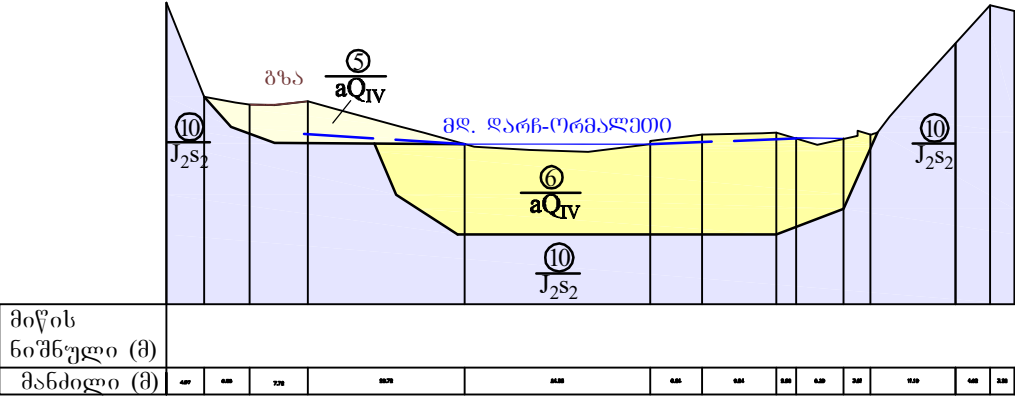
ბანძი ჰრილი №1



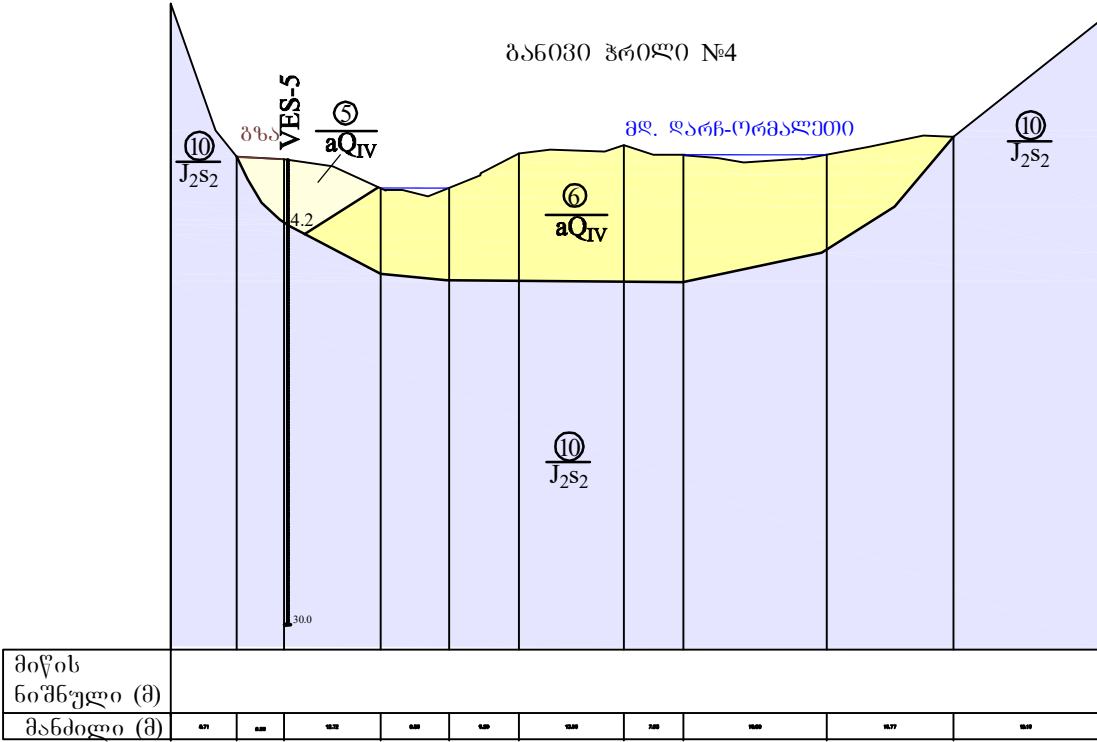
ბანძი ჰრილი №2



ბანძი ჰრილი №3



ბანძი ჰრილი №4



შენიშვნა:
პირობითი აღნიშვნები მოცემულია ფურცელ №2-ზე

<div>Sps jeoinJiniringi</div> <div>საინჟინრო კვლევა-ძიება, დაპროექტება, მშენებლობა</div> <div></div>	“ღარჩი კმის” სამშენებლო ტერიტორიის საინჟინრო-გეოლოგიური გამოკვლევა	
	მილსაღმის ბანძი საინჟინრო-გეოლოგიური ჰრილები სათავე ნაგებობიდან საღერეგაციო გვირაბის დასაწყისი კორტალამდე	
	ბანძი ჰრილები №1, №2, №3 და №4	GC-1753-4 ფურცელი №1 რაოდენობა 2
	მასშტაბი 1:500	თარიღი: 2017 წელი